ピンポン玉で地球儀を作ろう！（量産用シート）

作成：沼津工業高等専門学校 佐藤崇徳

※本図の作成にあたっては，地図作成ソフト「PTOLEMY」を使用しました。

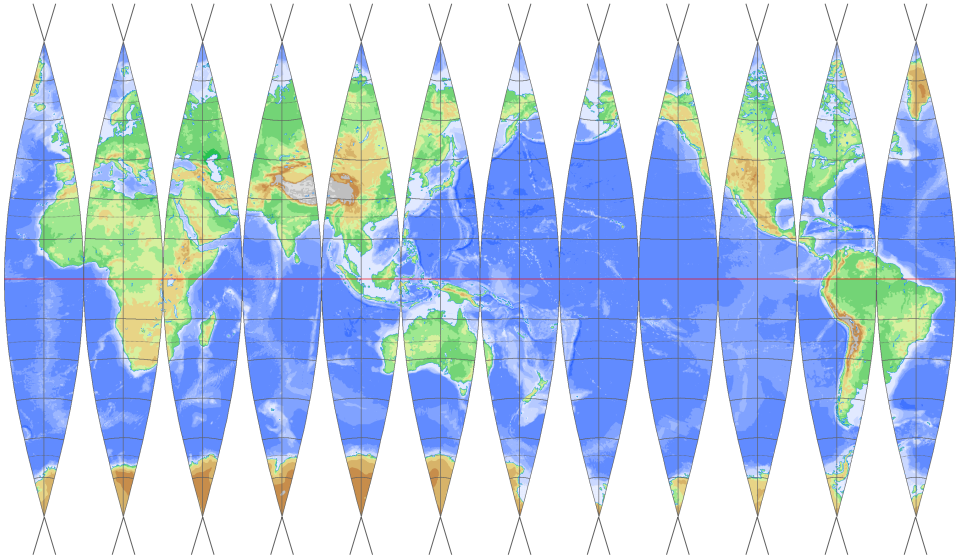

貼り合わせ（のりしろ）

0 5000km

縮尺 1:318,550,000

ピンポン玉サイズの

地 球 儀

6000m 4000m 1000m 500m 0m

0m −200m −1000m −4000m −8000m

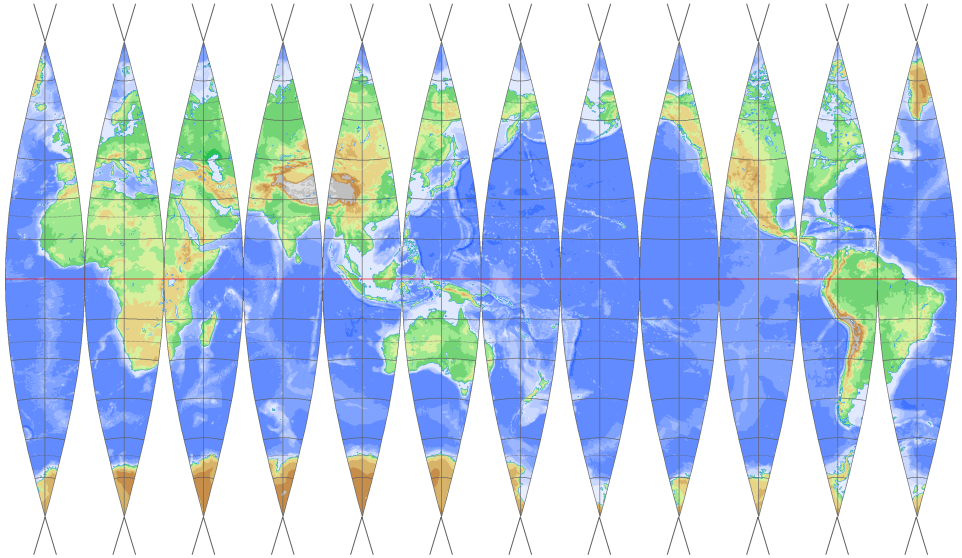

貼り合わせ（のりしろ）

0 5000km

縮尺 1:318,550,000

ピンポン玉サイズの

地 球 儀

6000m 4000m 1000m 500m 0m

0m −200m −1000m −4000m −8000m

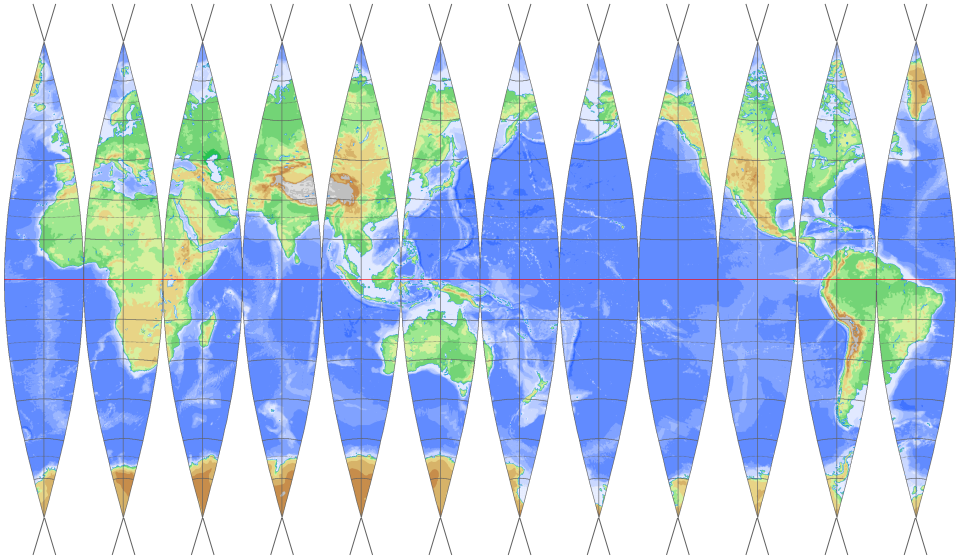

貼り合わせ（のりしろ）

0 5000km

縮尺 1:318,550,000

ピンポン玉サイズの

地 球 儀

6000m 4000m 1000m 500m 0m

0m −200m −1000m −4000m −8000m

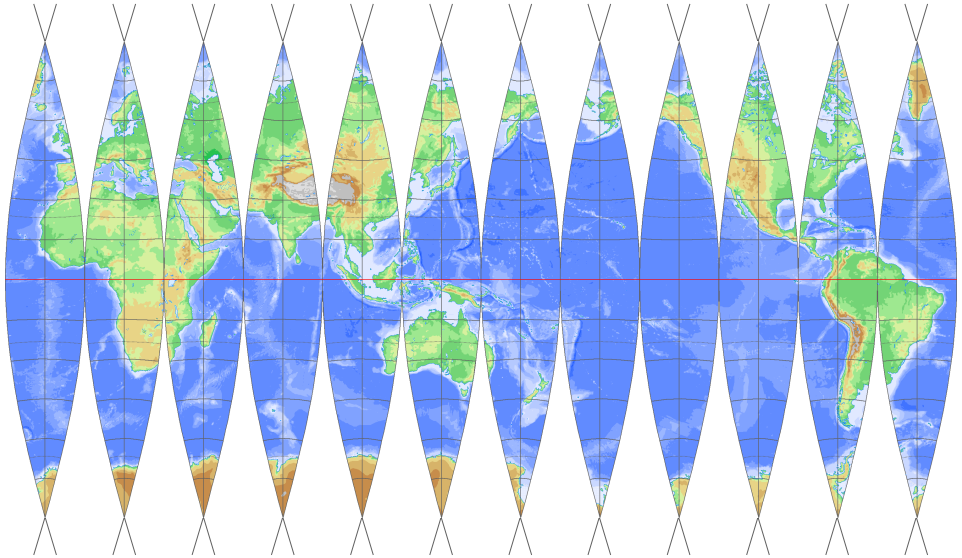

貼り合わせ（のりしろ）

0 5000km

縮尺 1:318,550,000

ピンポン玉サイズの

地 球 儀

6000m 4000m 1000m 500m 0m

0m −200m −1000m −4000m −8000m